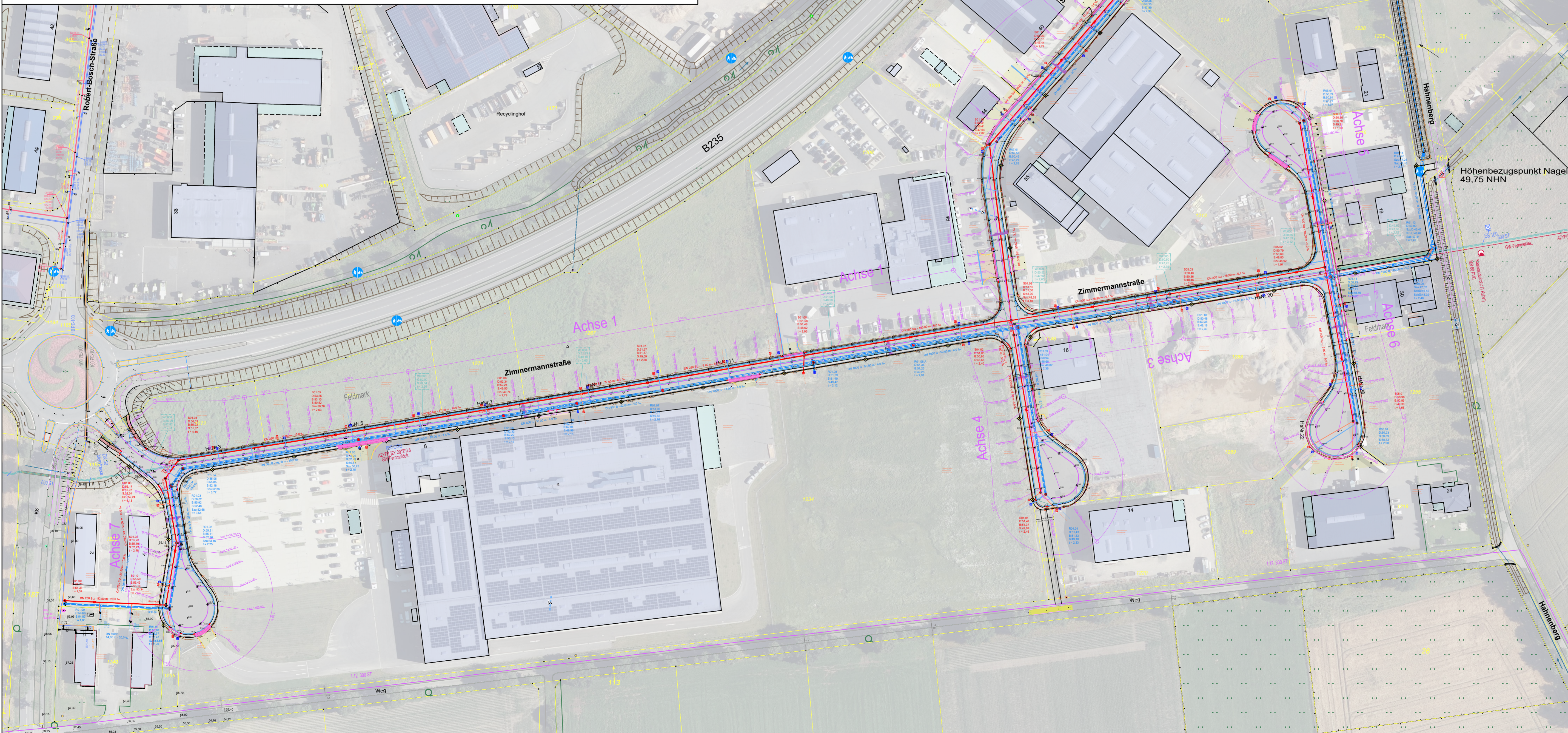
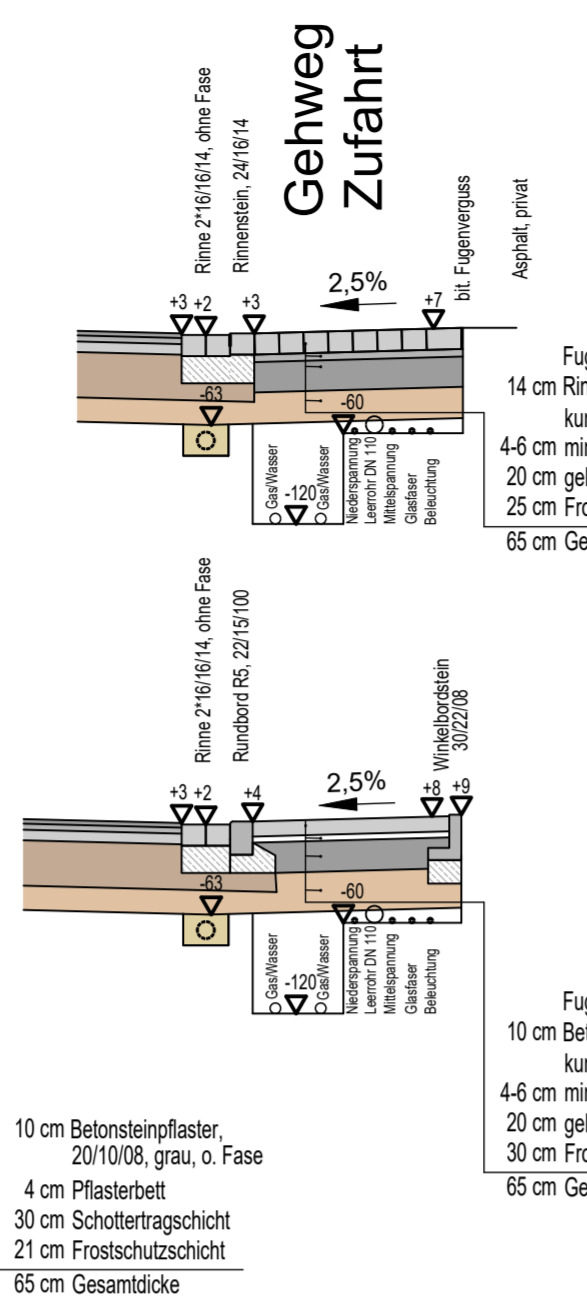
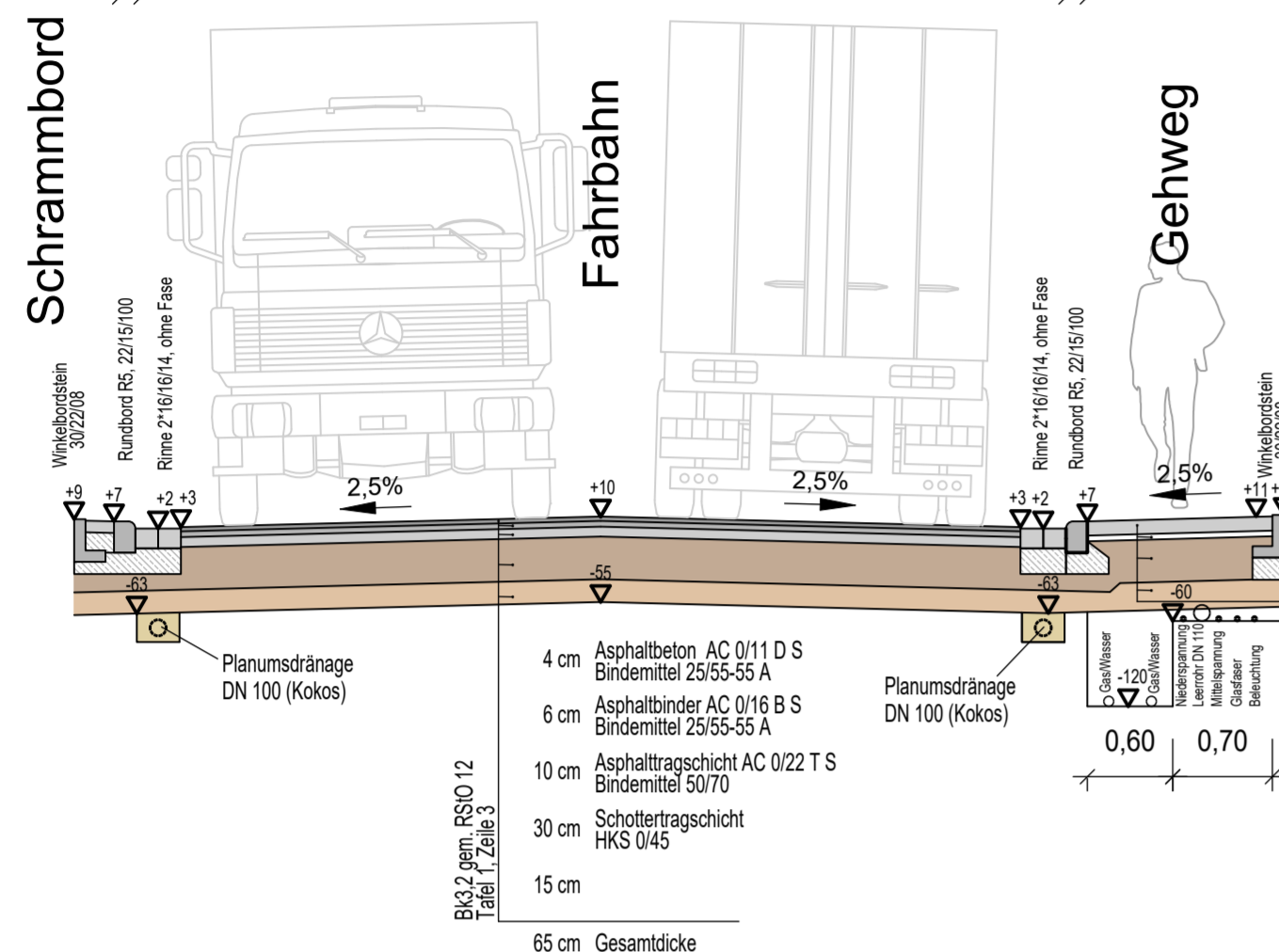
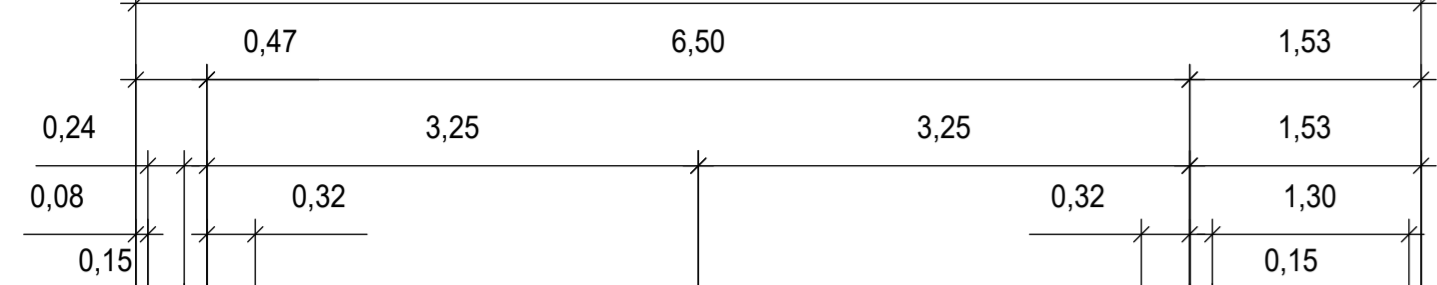
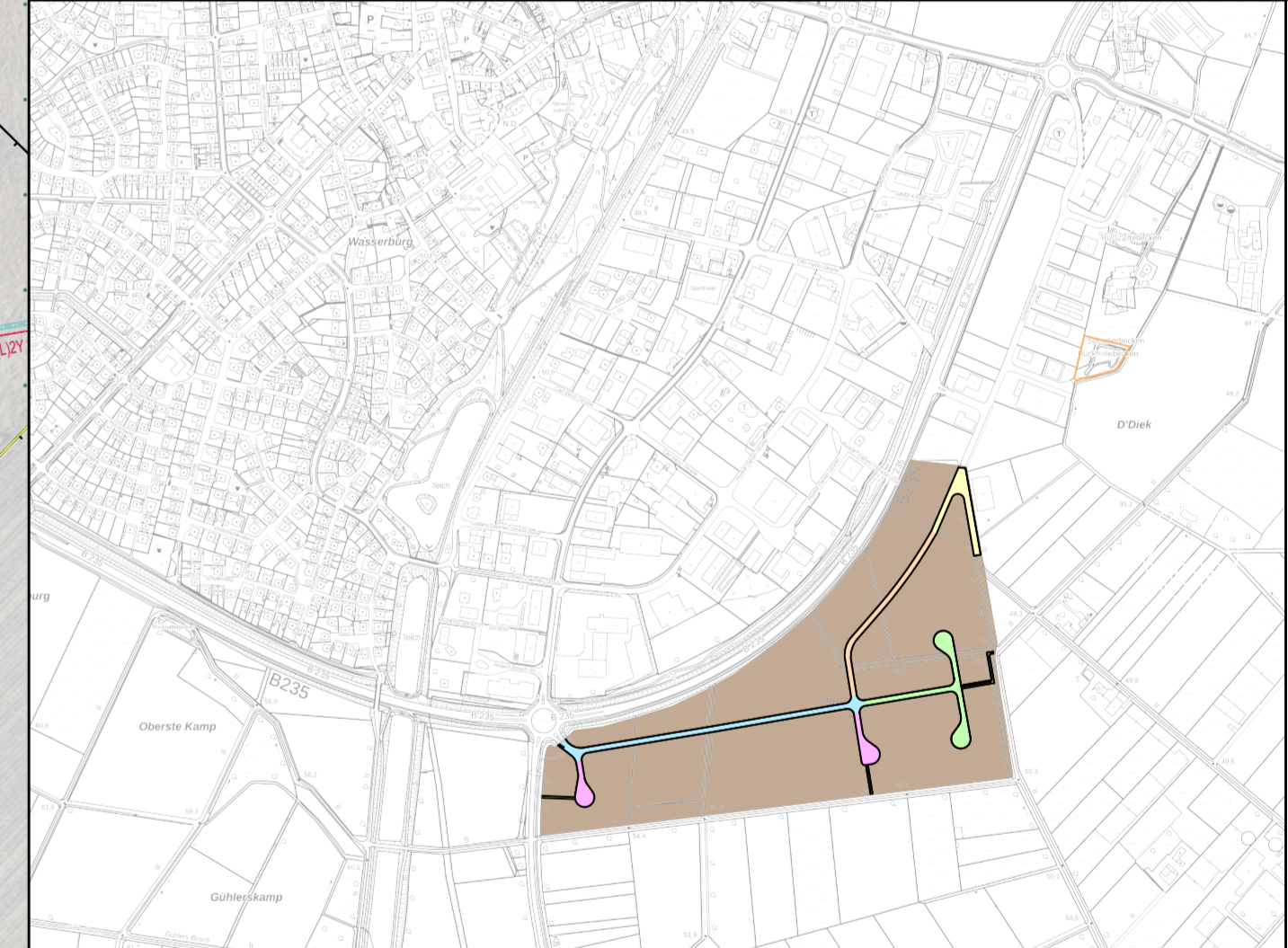


### Regelquerschnitt - A Endausbau



Zeichenerklärung Straße		Zeichenerklärung	
90.75 °	Höhe, Endausbau (Planung)	R06.01	RW-Schachtnummer
60.78	Höhe, Planung, Straßenablauf	D 66.99	Deckelhöhe, nach Endausbau
77	Höhe, Achse Baustraße (Planung)	B 96.81	Deckelhöhe, Ist-Baustraße
2.5	Höhe, Zufahrten, Bestand 01/26	S 65.64	Sohlhöhe, IST-Höhe
0.43 - 0.54 - 0.59	Quergefälle Endausbau	S 64.08	Sohlhöhe, SOLL (Endausbau)
DN 1000 Ø - 74.00 m - 4.0 ‰	Baustraße, Bestand	S06.06	SW-Schachtnummer
DN 250 Stz - 77.00 m - 6.0 ‰	Straßenbeleuchtung Bestand/Planung	D 66.98	Deckelhöhe, nach Endausbau
50.59	Anschluss Ablauf DN 150	B 96.80	Deckelhöhe, Ist-Baustraße
	Höhe, Planvorgabe Endausbau	S 64.08	Sohlhöhe, IST-Höhe
		S 64.08	Sohlhöhe, SOLL (Endausbau)
			Regenwasserschacht
			RW-Leitung mit Länge, Querschnitt, Gefälle
			Schmutzwasserschacht
			SW-Leitung mit Länge, Querschnitt, Gefälle
			RW-Hausanschlussleitung mit Anschlussrichtung
			SW-Hausanschlussleitung mit Anschlussrichtung



Maßstab  
 Übersichtskarte 1:10.000  
 Lageplan 1:1.000  
 Querschnitt Straße 1:50

Änderungen		
Datum	Name	Text

PROJEKT	Endausbau des Gewerbegebietes "Olfen - OST" Teil II
PLAN	Gesamtlageplan

Plan Nr. 2  
 Dateipfad: H:\2025\1527-Olfen-GG-Olfen-Ost-2\  
 Modell-Name: Lageplan-25-04.dwg  
 Layout-Name: Plan-2-1000  
 Plotttitel: max.ctb

**AUFTRAGGEBER**  
 Olfen  
 Kirchstraße 5  
 99309 Olfen  
 Tel: 03691/989-0  
 Fax: 03691/989-262

**PLANUNG**  
 HAK INGENIEURE  
 ALTHOFF & KLAVERN-AMP  
 Domberg 8  
 43129 Solingen  
 Tel: 02057/5637  
 Fax: 02057/6786