

Satteltaschen prall gefüllt?

Saftige Wiesen, schattige Alleen, ein Vorgeschmack auf die einmalige Steverraue, geschichtsträchtige Einkehrmöglichkeiten und zahlreiche Aussichtspunkte erwarten Sie auf Ihrem Rundweg um Olfen.



Startpunkt ist das Tourismus- und Bürgerbüro am Marktplatz unserer Stadt. In Richtung Nord/Osten geht es durch den Stadtpark, rechts am Kreisverkehr vor der „schiefen Brücke“ vorbei hinauf auf den Radweg „Alte Fahrt“.



Ein kurzes Stück weiter gen Norden erwartet Sie am ersten Aussichtspunkt ein wunderbarer Blick über die Stever und das Naturschutzgebiet Steverraue. Hier leben Heckrinder, Koniks, seltene Eselrasen und Störche. Ein Kleinod, das eine eigene Erkundungstour mit dem Rad oder auch zu Fuß wert ist.

Die Stever selber, die als Überschwemmungsgebiet dem Hochwasserschutz dient, gehört mit der Natura 2000 zum europäischen Wasserschutzgebiet. Sie präsentiert sich nicht nur in allen Jahreszeiten mit traumhaften Landschaftseindrücken, sondern beherbergt auch Steinbeißer und andere seltene Wasserbewohner.



Dort angekommen, erwartet Sie ein weiteres Highlight der Stadt Olfen: Das Naturbad, das seit 2010 mit ganz natürlichem Ambiente, Sandstrand, Strandkörben und vielen Angeboten für Sport und Spiel einlädt und bei der Wasserreinigung ganz auf Chemie verzichtet. Also: Badeanzug nicht vergessen!



Weiter geht es entlang der einstmaligen Grenzanlage auf dem Weg zum Sternbusch und dem Aussichtspunkt „Steverraue“. Hier überblicken Sie einen weiteren Teil der Steverraue mit seinen Bewohnern, die es oft in die Nähe der aus dem 13. Jahrhundert stammenden Füchtelner Mühle zieht und sich dabei sehr gut beobachten lassen. Die liebevoll restaurierte einstige Öl- und Kornmühle ist auf Ihrem Rundweg nur wenige hundert Meter vom Aussichtspunkt entfernt und lädt zu einer Pause am Flusststrand ein. Gleich dahinter die



Weiter geht es Richtung Dortmund-Ems-Kanal. Hier werden Ihnen neben einigen Gleichgesinnten auch neueste Transportschiffe auf der „Neuen Fahrt“ als moderne Wasserstraße begegnen. Beschaulicher geht es rund um den Yachthafen zu, den Sie auf Ihrem Weg passieren.



In aller Ruhe heißt es jetzt, die Landschaft zu genießen und in die Pedale zu treten. Ihr Weg führt Sie gen Süden zum nächsten Aussichtspunkt. Hier haben Sie nicht nur einen weitreichenden Blick auf die Stadt, sondern in entgegen gesetzter Richtung auch auf das Schloss Sandfort, das vom Grafen vom Hagen Plettenberg und seiner Familie bewohnt wird.



Nicht weit entfernt der nächste Aussichtspunkt, der einmal mehr die einmalige Lage der von zwei Flüssen und dem Kanal eingerahmten Stadt Olfen zum Augenschmaus macht.



Gönnen Sie sich eine kurze Pause und einen Blick über die Alte Fahrt des Dortmund-Ems-Kanals mit Aussicht auf den Olfener Kirchturm. Und dann gehts weiter in Richtung Westen:

Hier erwartet Sie nach wenigen Kilometern das Ho-

Gaststätte „Füchtelner Mühle“ – ehemals ein bedeutender Müllersitz, dessen Geschichte 700 Jahre zurückreicht.

Unweit dieser historischen Stätte liegt auf einer malerischen Anhöhe der Hof Schulze-Kökelsum in der gleichnamigen Bauernschaft. Diese verdankt ihren Namen einem 1267 urkundlich erwähnten Rittergeschlecht mit der Bezeichnung „Kukelshem“.

In dem heute hier zu findenden Bauernladen hat man nicht nur einen grandiosen Blick auf die Steverraue, sondern im Frühjahr und Sommer kann sich jeder Besucher mit Spargel, Erdbeeren, selbst gebackenem Kuchen und vielen



tel und Restaurant „Zur Rauschenburg“ als nächstes Etappenziel. Der dortige Biergarten bietet einen besonderen Blick auf die Lippe, deren romantischer Flußlauf Sie auf Ihren nächsten Kilometern begleiten wird.



Frisch gestärkt geht es weiter mit gleich drei weiteren Aussichtspunkten als Zwischenziele. Von zwei ausgeschilderten, ganz besonderen Weidenaussichtsplattformen bieten sich Ihnen traumhafte Ausblicke auf die Lippe. Informationen zur Lippe-Renaturierung runden das Erlebnis ab.



Ein paar Meter weiter wartet ein eigens angelegter Picknickplatz mit Blick auf die Stromschnellen der Lippe. Eine perfekte Gelegenheit, die Füße an einem kleinen Sandstrand ins Wasser zu halten und einfach zu genießen.

Ihre nächste Etappe führt Sie direkt in das ausgedehnte Waldgebiet der Röhagener Heide, das mit Stille und Naturerlebnis pur aufwartet. Hier treffen Sie nach wenigen Kilometern auf den „Alten Postweg“, der Sie auf den Spuren der einstmalig ausgebauten Postlinie wandeln lässt bis Sie den „Alleeweg“ auf Ihrer Route erreichen, der seinem Namen alle Ehre macht.

münsterländischen Spezialitäten verwöhnen lassen. Der Weg dorthin - über die einzige größere Steigung auf Ihrer Entdeckungstour - lohnt sich in jedem Fall. Von hier ist auch ein Abstecher zur Weidenaussichtsplattform und Floßanlegestelle „Kökelsumer Brücke“ empfehlenswert.



Nach soviel Augen- und Gaumenschmaus kommt der Endspurt, der noch mit drei weiteren Aussichtspunkten aufwartet. Den Olfener Kirchturm im Blick erstrecken sich besonders im Frühjahr kilometerweite, goldgelbe Rapsfelder neben idyllisch gelegenen Höfen entlang des Weges, den man zur Belohnung an vielen Stellen ohne Muskelkraft bergab genießen kann. Ein letzter Blick auf die Steverraue und Sie haben Ihren Ausgangspunkt in der Mitte Olfens wieder erreicht.



Radwanderweg rundum Olfen



Wegstrecke: 33 km

Dauer: ca. 5 Stunden

Einen Abstecher wert: Minigolfanlage, Alter Yachthafen, Naturbad Olfen, Wasserspielplatz vor dem Naturbad, Weidenaussichtsplattformen an der Kökelsumer Brücke und an der Lippe

Einkehrmöglichkeiten: Hotel-Restaurant „Zur Rauschenburg“, Spargelhof Tenkhoff, Kökelsumer-Bauernladen und Hofcafé, Gaststätte „Zum Forsthaus“, Restaurant „Füchtelner Mühle“

Weitere Infos und Buchungen von Führungen im Tourismus- und Bürgerbüro Olfen

Tel.: 02595-389-0 und 389-143
tourismus@olfen.de

Herausgeber: Stadt Olfen, www.olfen.de
Stand 03/2018





Text, Fotos, Layout: Gaby Wiefel, Titelfoto: Fotolia

Legende














Radrouten:

- Steverauenweg
- Tour „rundum Olfen“
- Zuwegung zur Tour „rundum Olfen“

 Beschilderung „rundum Olfen“

 rundum... Olfen

Signets:

Aussichtspunkt:	Information:	Gastronomie/Gastronomie im Ort:	Bauernladen:
			
Parkplatz:	Naturbad:	Fahrradverleih/-service:	Hotel, Ferienwohnung:
			
Minigolf:	Sportanlage:	Freizeitpark Eversum:	Naturerleben:
			
			Wasserspielplatz:
			

1 km 2 km

